


Konserwacja autostrady Brooklyn-Queens Expressway

Odcinki 4 i 34 - Zamknięcie w weekend Często zadawane pytania



Jakie prace prowadzone będą na autostradzie BQE?

Departament Transportu Miasta Nowy Jork (New York City Department of Transportation, NYC DOT) przeprowadza od 2023 r. krytyczne naprawy na odcinkach 4 (Grace Court) i 34 (Clark Street) autostrady BQE, co powoduje częściowe wyłączenie z ruchu ulic od Atlantic Avenue do Sands Street. Te prace zapewniają bezpieczeństwo i kontynuację użytkowania konstrukcji na potrójnym wsporniku w okresie opracowywania przez miasto długoterminowego planu naprawy. Naprawy obejmują:

- Usuwanie zniszczonego asfaltu, betonu i zbrojenia
- Instalację nowego zbrojenia i betonu
- Przeprowadzanie napraw betonu na parkingu przy Joralemon Street oraz w stacji wentylacyjnej MTA przy Clark Street.



Czego należy oczekiwać?

- Całkowite zamknięcie BQE w kierunku Queens (QB) (I-278 East) od Atlantic Avenue do Sands Street przez maksymalnie dwa niekolejne weekendy.
- Pasy ruchu w kierunku Staten Island pozostaną otwarte.
- Prace przygotowawcze w tygodniach poprzedzających zamknięcia weekendowe obejmują usuwanie starego zbrojenia i betonu oraz instalację tymczasowych płyt drogowych.

Jaki jest cel pełnego wyłączenia z ruchu?

- Zamknięcie na 50 godzin umożliwi NYC DOT usunięcie tymczasowych płyt drogowych, wylanie i utwardzenie nowego betonu.

Jakie są terminy zamknięcia weekendowego?

- Począwszy od godziny 2:00 w nocy w sobotę, 13 kwietnia do poniedziałku, 15 kwietnia do godziny 4:00 rano.
- Ostatnie zamknięcie BQE ma się rozpocząć 1 czerwca i zakończyć 3 czerwca 2024 roku.

Jakie są trasy objazdowe?

Trasy objazdowe w kierunku Queens:

- Objazd przez Atlantic Ave – Atlantic Ave/Boerum Pl do Tillary St
- Objazd z wjazdem na 6th Ave i 3rd Ave – 3rd Ave/Flatbush Ave do Tillary St
- Objazd rampy wjazdowej na Prospect Expressway – Hamilton Ave/Hicks St do Atlantic Ave/Boerum Place/ Adams St do Tillary St

Objazd dla ciężarówek:

- Objazd przez Linden Blvd – Gowanus Expy do Prospect Expy/McDonald Ave do Caton Ave do Linden Blvd

**Prosimy unikać przejazdów autostradą BQE.
Należy korzystać z transportu publicznego lub alternatywnych tras.**


Dodatkowe informacje i mapy objazdów można uzyskać na stronie internetowej lub skanując kod QR:

www.nyc.gov/bqealert



Konserwacja autostrady Brooklyn-Queens Expressway

Odcinki 4 i 34 - Zamknięcie w weekend Często zadawane pytania



Jak mogę poruszać się podczas weekendowych zamknięć?

- NYC DOT zachęca podróżnych do unikania podróży trasą uwzględniającą BQE podczas weekendów, w których jest ona zamknięta.
- NYC DOT zachęca kierowców do korzystania z sugerowanych objazdów, Zmiennych Tablic Informacyjnych (VMS), Agentów Kontroli Ruchu i Menedżerów Dla Piesznych.
- Pas dojazdowy Gowanus HOV pozostanie otwarty przez Hugh L. Carey Tunnel, aby zapewnić alternatywę dla tej części BQE.
- **Prosimy zauważyć, że opłata za korzystanie z Hugh L. Carey Tunnel NIE zostanie zniesiona podczas weekendowych zamknięć.**

Które wjazdy na BQE zostaną zamknięte lub przekierowane podczas weekendowego zamknięcia?

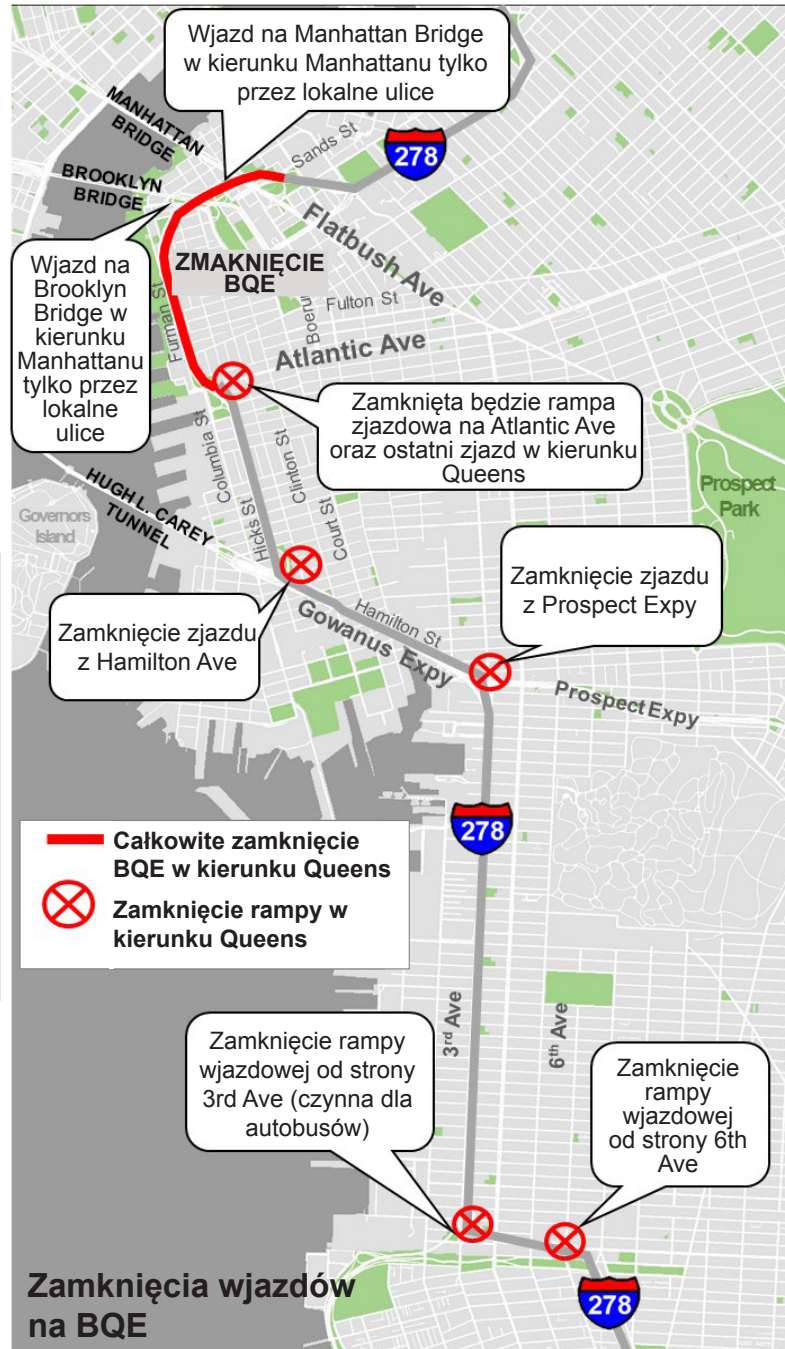
- Wjazdy na QB BQE zostaną zamknięte na Atlantic Ave, 6th Ave, 3rd Ave, Prospect Expressway i Hamilton Ave; zostaną udostępnione objazdy.
- Przejazd przez Brooklyn Bridge w kierunku Manhattanu będzie dostępny tylko przez Sands St, Tillary St i Adams St; przejazd przez Manhattan Bridge w kierunku Manhattanu będzie dostępny tylko przez Nassau St, Flatbush Ave i Tillary St.

Jak to wpłynie na trasy autobusowe?

- Zamknięcie nie dotyczy przystanków autobusowych.

Kiedy będzie ostatnie zamknięcie weekendowe?

- Po zakończeniu zamknięcia w kwietniu, planowane jest ostatnie zamknięcie rozpoczynające się 1 czerwca i kończące 3 czerwca 2024 roku. Więcej informacji zostanie udostępnionych po zamknięciu w kwietniu.

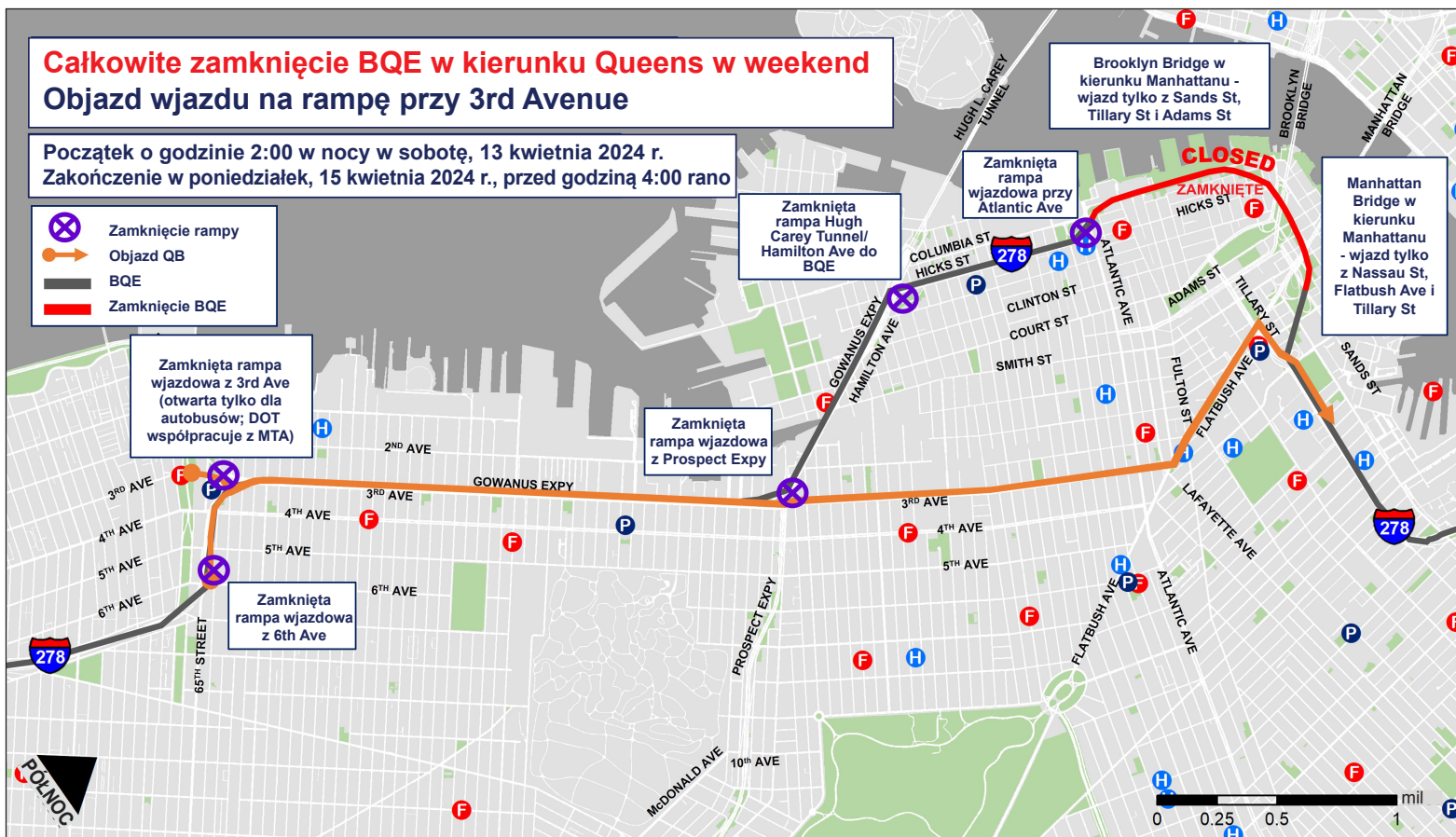



Z kim mogę się skontaktować w przypadku dodatkowych pytań?

- Aby otrzymywać regularne aktualizacje pocztą elektroniczną lub w przypadku pytań można kontaktować się z naszym **Koordynatorem środowiskowym, Anitą Navalurkar, dzwoniąc pod numer (347) 647-0876 lub pisząc na adres: anavalurkar.consultant@dot.nyc.gov**. Osoby dzwoniące na ten numer zostaną szybko obsłużone.
- **Zapytania dotyczące wszystkich niewymagających pilnej interwencji usług w Nowym Jorku, w tym zapytania dotyczące projektów budowlanych NYC DOT, należy kierować pod numer 311.**
- **W nagłych wypadkach prosimy o kontakt pod numer 911.**


Konserwacja autostrady Brooklyn-Queens Expressway

Odcinki 4 i 34 - Zamknięcie w weekend Mapy objazdów



Konserwacja autostrady Brooklyn-Queens Expressway

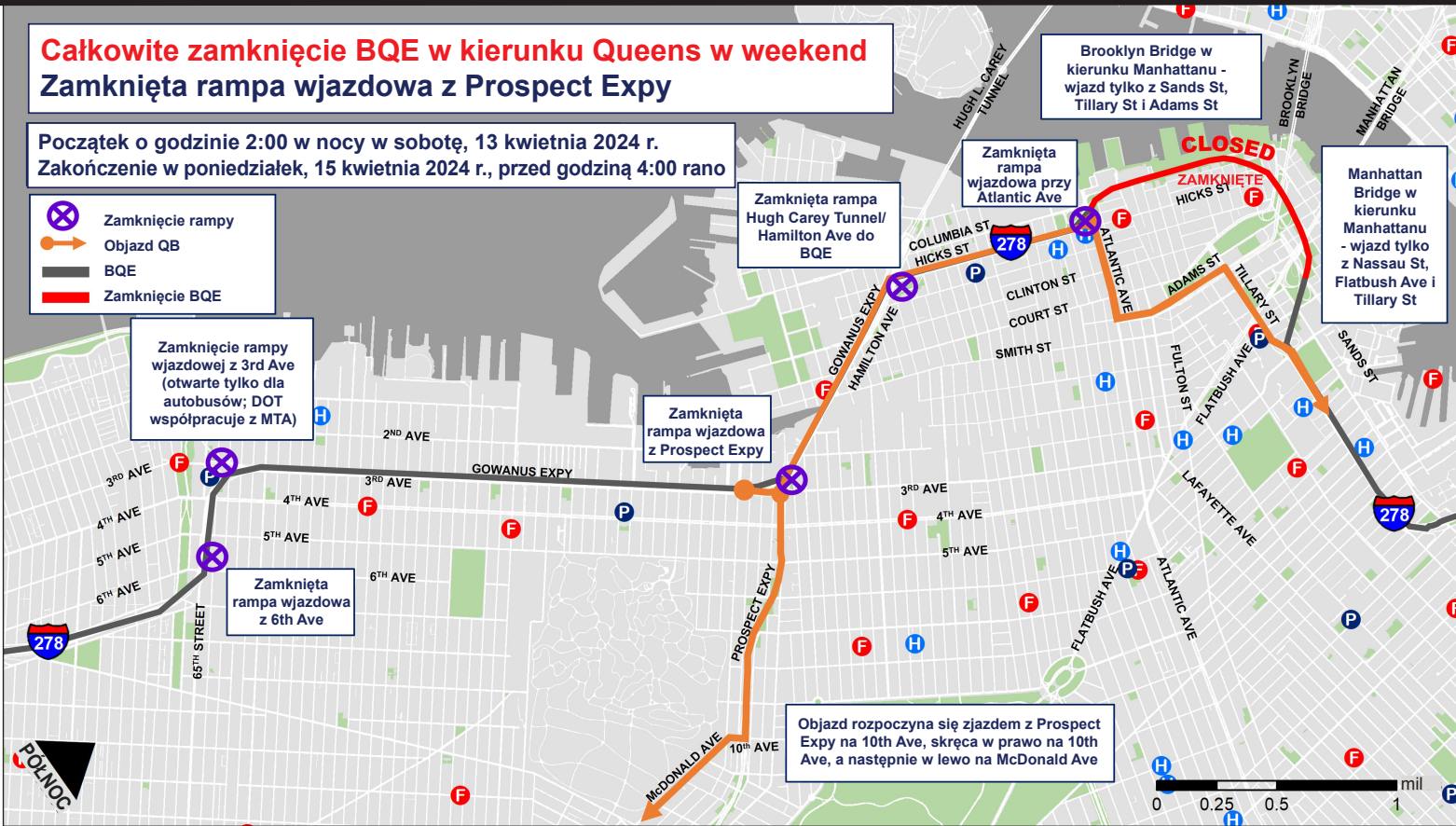
Odcinki 4 i 34 - Zamknięcie w weekend Mapy objazdów



Całkowite zamknięcie BQE w kierunku Queens w weekend Zamknięta rampa wjazdowa z Prospect Expy

Początek o godzinie 2:00 w nocy w sobotę, 13 kwietnia 2024 r.
Zakończenie w poniedziałek, 15 kwietnia 2024 r., przed godziną 4:00 rano

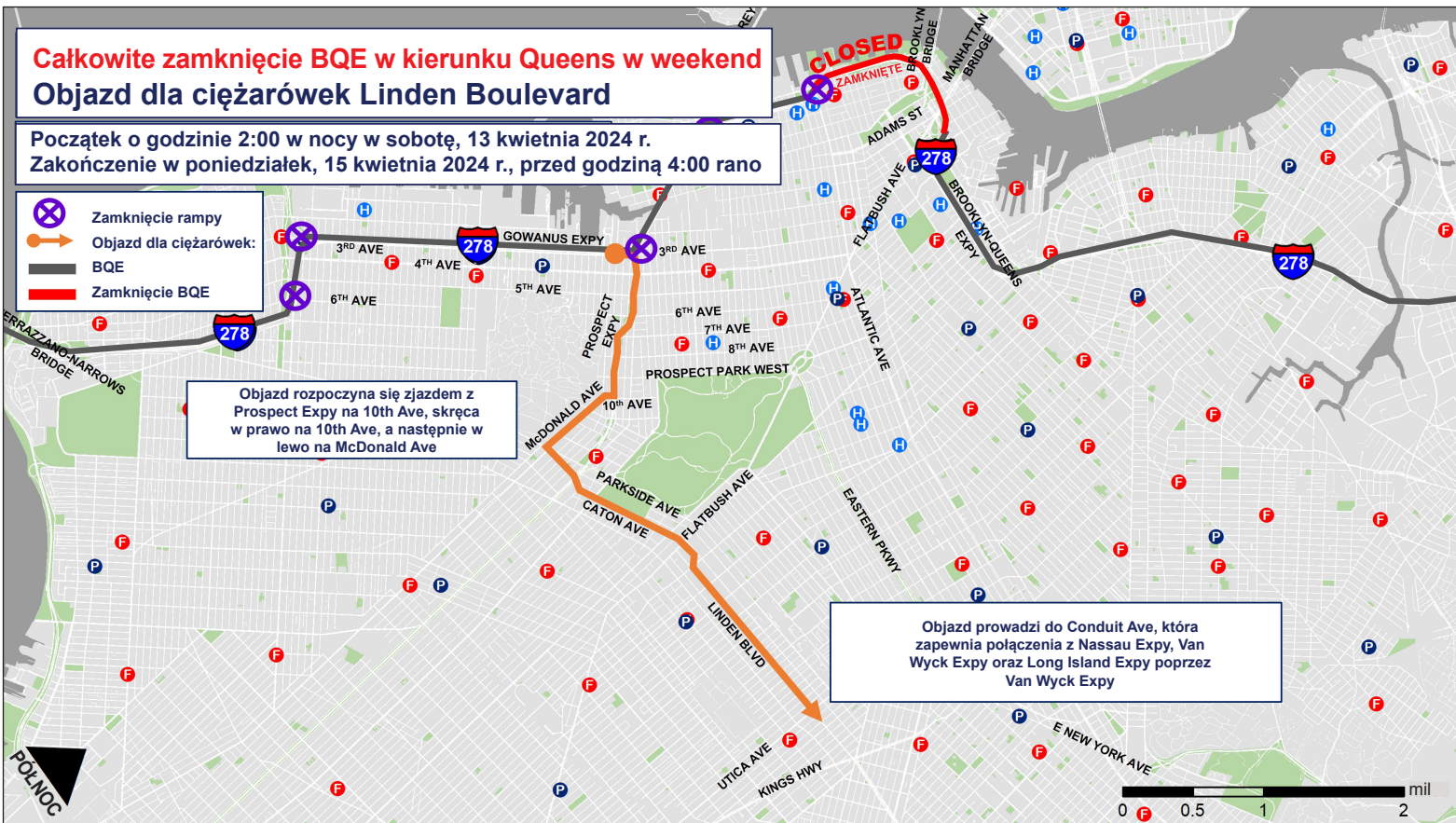
- Zamknięcie rampy
- Objazd QB
- BQE
- Zamknięcie BQE



Całkowite zamknięcie BQE w kierunku Queens w weekend Objazd dla ciężarówek Linden Boulevard

Początek o godzinie 2:00 w nocy w sobotę, 13 kwietnia 2024 r.
Zakończenie w poniedziałek, 15 kwietnia 2024 r., przed godziną 4:00 rano

- Zamknięcie rampy
- Objazd dla ciężarówek
- BQE
- Zamknięcie BQE



Konserwacja autostrady Brooklyn-Queens Expressway

Odcinki 4 i 34 - Zamknięcie w weekend Objazd centrum Manhattanu



Kiedy prowadzone są prace na autostradzie BQE?

- Począwszy od godziny 2:00 w nocy w sobotę, 13 kwietnia do poniedziałku, 15 kwietnia do godziny 4:00 rano.
- Departament Transportu Miasta Nowy Jork (New York City Department of Transportation, NYC DOT) przeprowadzi krytyczne naprawy na odcinkach 4 (Grace Ct) i 34 (Clark St) autostrady BQE, co spowoduje częściowe wyłączenie z ruchu ulic od Atlantic Avenue do Sands Street.

Objazdy Canal St

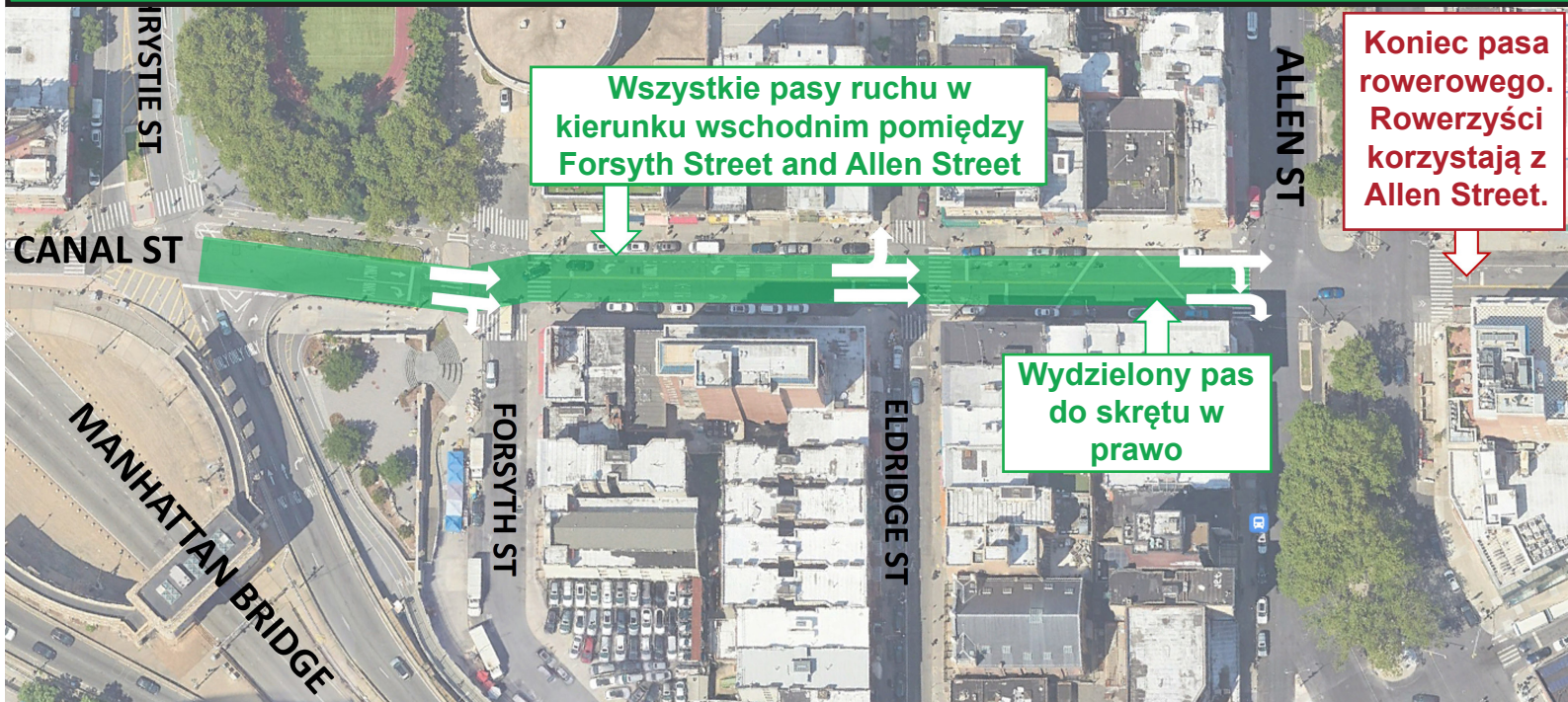
Canal St pomiędzy Forsyth St i Allen St

- Zamknięty lewy pas ruchu w kierunku zachodnim
- Zamknięty lewy pas rowerowy w kierunku zachodnim
- Pas ruchu w kierunku zachodnim - 1 pas do jazdy prosto/na lewo i 1 pas do jazdy prosto na Eldridge Street
- Pas ruchu w kierunku wschodnim - 1 pas do jazdy prosto/na prawo i 1 pas do skrętu w prawo na Allen Street

Canal St pomiędzy Chrystie St i Forsyth St

- Zamknięty lewy pas ruchu w kierunku zachodnim
- Zamknięty lewy pas rowerowy w kierunku zachodnim
- Pas ruchu w kierunku wschodnim - 1 pas do jazdy prosto/na prawo

Canal Street/ Allen Street do Forsyth Street Konfiguracja pasów ruchu podczas weekendowego zamknięcia




Wszelkie pytania można kierować do naszego Koordynatora środowiskowego, Anity Navalurkar, dzwoniąc pod numer (347) 647-0876 lub pisząc na adres: anavalurkar.consultant@dot.nyc.gov.

Prosimy unikać przejazdów autostradą BQE.
Należy korzystać z transportu publicznego lub alternatywnych tras.


Dodatkowe informacje i mapy objazdów można uzyskać na stronie internetowej lub skanując kod QR:

www.nyc.gov/bqealert



Konserwacja autostrady Brooklyn-Queens Expressway (BQE)

Odcinki 4 i 34 - Zamknięcie w weekend
Ograniczenia dotyczące parkowania na Atlantic Ave



Kiedy prowadzone są prace na autostradzie BQE?

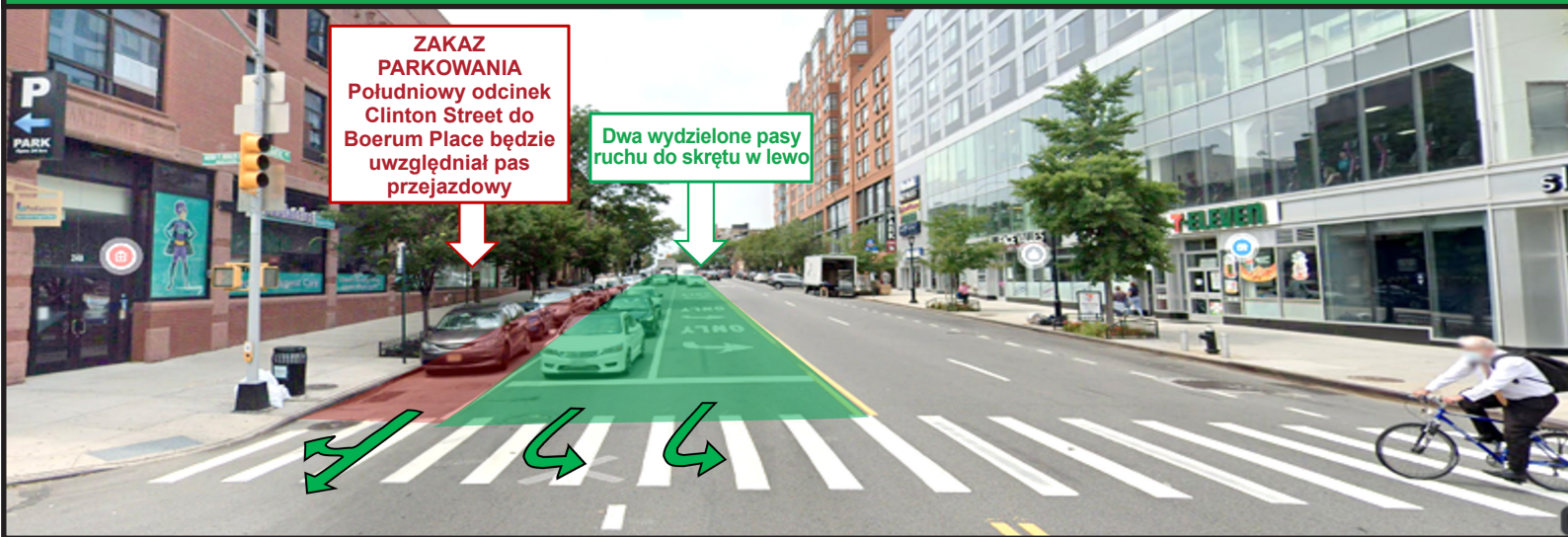
- Począwszy od godziny 2:00 w nocy w sobotę, 13 kwietnia do poniedziałku, 15 kwietnia do godziny 4:00 rano.
- Departament Transportu Miasta Nowy Jork (New York City Department of Transportation, NYC DOT) przeprowadzi krytyczne naprawy na odcinkach 4 (Grace Ct) i 34 (Clark St) autostrady BQE, co spowoduje częściowe wyłączenie z ruchu ulic od Atlantic Avenue do Sands Street.

Które ulice zostaną objęte zakazem parkowania?

- Południowy odcinek Atlantic Avenue (Clinton Street do Boerum Place)
- Wschodni odcinek Clinton Street (Atlantic Avenue do State Street)



Atlantic Avenue/ Clinton Street do Boerum Place Konfiguracja pasów ruchu podczas weekendowego zamknięcia



Wszelkie pytania można kierować do naszego Koordynatora środowiskowego, Anity Navalurkar, dzwoniąc pod numer (347) 647-0876 lub pisząc na adres: anavalurkar.consultant@dot.nyc.gov.

Prosimy o przestawienie pojazdów przed godziną 2:00 w nocy w sobotę, 13 kwietnia.

Zakaz parkowania zostanie zniesiony w poniedziałek, 15 kwietnia, o godzinie 4:00 rano.

Dodatkowe informacje i mapy objazdów można uzyskać na stronie internetowej lub skanując kod QR:

www.nyc.gov/bqealert

